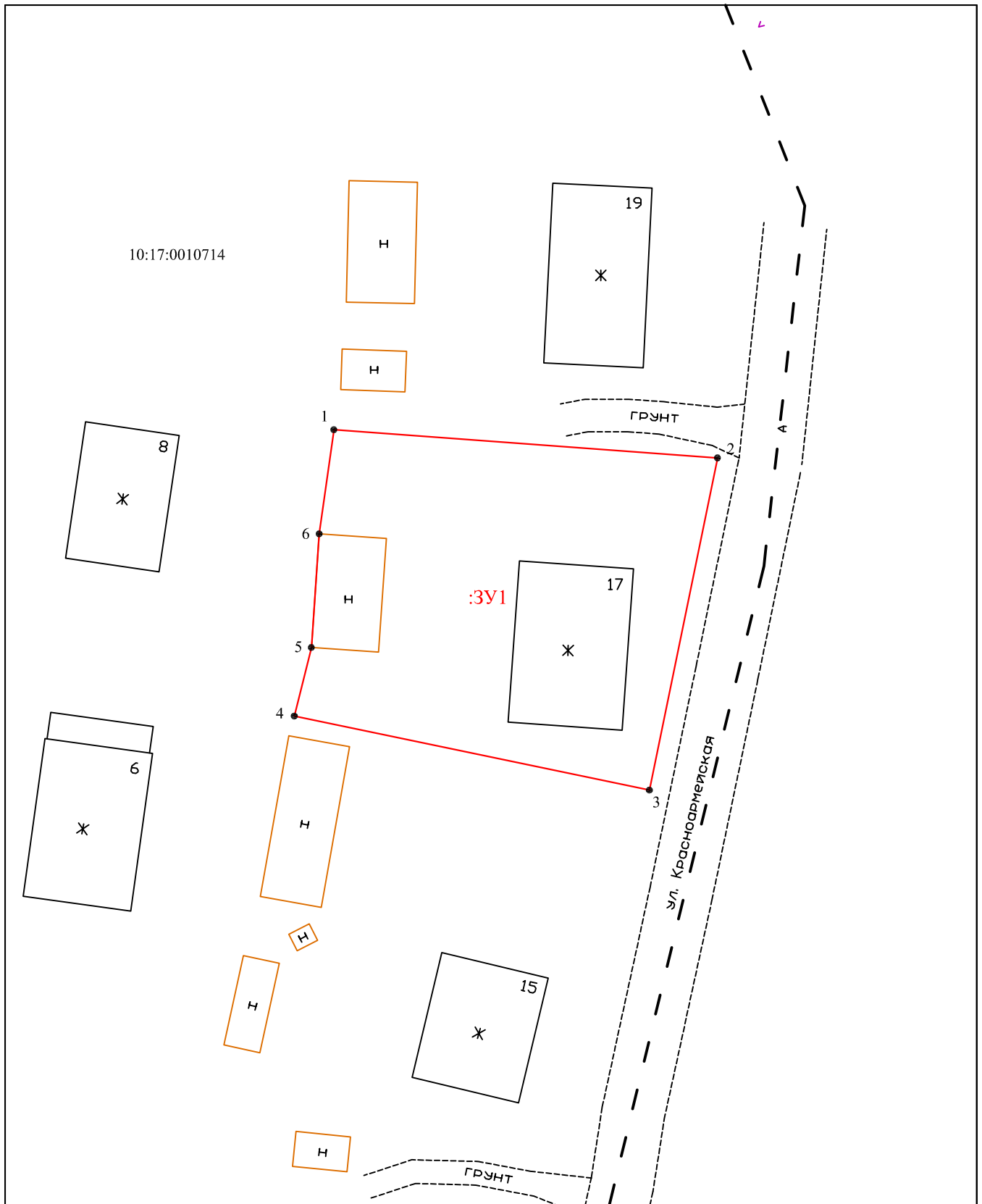





1. Чертеж межевания территории



масштаб 1 : 500

Условные обозначения:

-  - проектируемая граница земельного участка
-  - границы земельных участков, согласно сведениям ГКН
-  - граница кадастрового квартала

:123 - кадастровый номер существующего земельного участка

:3У1 - обозначение образуемого земельного участка

1 ● - характерная точка границы земельного участка

10:13:0010806 - номер кадастрового квартала